

Companhia de Água e Esgoto do Ceará

DEN - Diretoria de Engenharia

GPROJ - Gerência de Projetos de Engenharia

Maranguape / Maracanaú - CE Taquarão

Projeto Básico de Geotecnia de Ampliação do Sistema de Abastecimento de Água da RMF com a interligação de Maranguape e Maracanaú

VOLUME III - TOMO II
Relatório de Sondagem

Cagece

JUNHO/2019



EQUIPE TÉCNICA DA GPROJ E DA TORRES GEOTECNIA
Produto: Projeto Básico de Geotecnia de Ampliação do
Sistema de Abastecimento de Água da RMF com a
interligação de Maranguape e Maracanaú

Gerente de Projetos de Engenharia

Engº. Raul Tigre de Arruda Leitão

Coordenação de Projetos Técnicos

Engº. Gerardo Frota Neto

Coordenação de Serviços Técnicos de Apoio

Engº. Bruno Cavalcante de Queiroz

Responsáveis Técnicos

Engº. Dirceu Antônio de Carvalho Gomes

Engº. Rogério Avelar Marinho

Sala Técnica

Marlon Henrique Maia

Isadora Magalhães

Edição Final

Janis Joplin Saara Moura Queiroz

Colaboração

Ana Beatriz Caetano de Oliveira

Gleiciane Cavalcante Gomes

Arquivo Técnico

Patrícia Santos Silva

APRESENTAÇÃO

O presente documento consiste no Projeto Básico de Ampliação do Sistema de Abastecimento de Água da RMF com a interligação de Maranguape e Maracanaú.

O projeto proposto integra a 2ª etapa do Sistema Taquarão no qual previa a disponibilidade de 441 l/s para atendimento de Maranguape e complementação da vazão necessária ao atendimento de Maracanaú. Após estudos detalhados (Simulação do Macrossistema), constatou-se que é possível incrementar, de forma gravitária, a vazão destinada a Maracanaú, e desta forma a vazão do sistema proposto pode atingir 483 l/s.

O sistema será implantado em uma única etapa, composta de uma adutora principal com extensão de aproximadamente 11,6 km, ligando o reservatório Taquarão à Maranguape, uma subadutora de aproximadamente 0,4 km para reforçar o atendimento de Maracanaú, e um booster que complementar a energia necessária para chegar ao RAP da ETA de Maranguape.

Estas ações irão proporcionar os seguintes benefícios ao sistema de abastecimento de água de Maranguape/Maracanaú:

- Abastecimento da Sede Municipal de Maranguape com água tratada proveniente da ETA Oeste, atendendo aos padrões de potabilidade com garantia de fornecimento;
- Desativação da ETA de Maranguape;
- Reforço no sistema de abastecimento de Maracanaú;
- Aumento da confiabilidade do sistema de distribuição, viabilizando a estrutura de redundância do sistema, permitindo a sua utilização no caso de necessidade de manutenção no Ancuri, dado que o sistema de Maracanaú integra o Macrossistema de Fortaleza.

Este documento é parte integrante do seguinte conjunto de volumes:

- VOLUME I – Projeto Básico de Ampliação do Sistema de Abastecimento de Água da RMF com a interligação de Maranguape e Maracanaú – Relatório Geral e Memorial de Cálculo;
- VOLUME II – Projeto Básico de Ampliação do Sistema de Abastecimento de Água da RMF com a interligação de Maranguape e Maracanaú – Peças Gráficas;

- **VOLUME III – Projeto Básico de Geotecnia de Ampliação do Sistema de Abastecimento de Água da RMF com a interligação de Maranguape e Maracanaú – Relatório de Sondagem;**

- Tomo I

- **Tomo II**

- VOLUME IV – Projeto Elétrico Básico e de Automação de Ampliação do Sistema de Abastecimento de Água da RMF com a interligação de Maranguape e Maracanaú;

- VOLUME V – Projeto Estrutural Básico de Ampliação do Sistema de Abastecimento de Água da RMF com a interligação de Maranguape e Maracanaú;



Relatório de Sondagem



TORRES GEOTECNIA E ESTRUTURAS METÁLICAS LTDA

COMPANHIA DE ÁGUA E ESGOTO DO CEARÁ – CAGECE



Assunto:

**RL 224.68 - Serviços de Sondagem para implantação de Travessia MND –
Adutora Taquarão (CE-065) no município de Maranguape - CE**

Produto:

VOLUME ÚNICO

RELATÓRIO DOS SERVIÇOS DE SONDAÇÃO A PERCUSSÃO

Novembro/2020

Equipe de Geotecnia (TORRES GEOTECNIA E ESTRUTURAS METÁLICAS LTDA)

Responsáveis técnicos: Eng° Dirceu Antônio De Carvalho Gomes (CREA: 51685/D)

Eng° Rogério Avelar Marinho (CREA: 12414/D)

Sala Técnica: Marlon Henrique Maia – Diretor Técnico

Sala Técnica: Isadora Magalhães – Desenhista Técnico



APRESENTAÇÃO

A Torres Geotecnia e Estruturas Metálicas Ltda, empresa contratada pela Companhia de Água e Esgoto do Ceará – CAGECE, para a realização serviços de sondagem a Percussão para implantação de Travessia MND – Adutora Taquarão (CE-065) no município de Maranguape - CE, contrato nº 54/2019 – DJU – CAGECE.

O relatório é constituído de volume único, sendo:

Relatório Técnico dos serviços de Sondagem para identificação das categorias e tensões admissíveis dos solos nas áreas das estruturas para implantação de Travessia MND – Adutora Taquarão (CE-065) no município de Maranguape - CE. Este relatório consta os seguintes elementos:

- Relatório Técnico de sondagem.
- Anexo I: Dados Topográficos.
- Anexo II: Planta de Localização das Sondagens.
- Anexo III: Perfis Geológicos Geotécnicos.
- Anexo IV: Registro Fotográfico.
- Anexo V: ART.

SUMÁRIO

1. INTRODUÇÃO	5
2. OBJETIVO	5
3. CARACTERÍSTICAS GEOLÓGICAS GEOTÉCNICAS DO LOCAL	6
4. METODOLOGIA UTILIZADA	6
4.1. SONDAÇÃO A PERCUSSÃO	6
5. RESULTADOS	8
5.1. RESULTADOS DAS SONDAÇÕES A PERCUSSÃO	8
6. NORMAS DE REFERÊNCIA	10

ANEXO I: DADOS TOPOGRÁFICOS

ANEXO II: LOCAÇÃO DAS SONDAÇÕES

ANEXO III: PERFIS GEOLÓGICOS GEOTÉCNICOS

ANEXO IV: REGISTRO FOTOGRÁFICO

ANEXO V: ART

1. INTRODUÇÃO

Prezados Senhores,

Atendendo ao solicitado por V.Sas, apresentamos no presente relatório, os resultados das **sondagens a percussão** realizadas a fim de subsidiar a implantação de Travessia MND – Adutora Taquarão (CE-065) no município de Maranguape - CE.

Os serviços de sondagem foram executados conforme metodologia estabelecida pela NBR 6484/2001 além de utilizar a terminologia, simbologia e convecção gráfica dos solos definidas pelas NBR 6502/1995 e NBR 13441/1995.

O cálculo das porcentagens e classificação dos materiais sondados quanto à sua categoria foram baseados na SPO-011, norma interna da Contratante referente a Estudos Geotécnicos.

São apresentados neste volume o Parecer Técnico das categorias dos solos e das tensões admissíveis dos solos na área onde serão construídas as estruturas da travessia, registro fotográfico, anotação de responsabilidade técnica e peças gráficas contendo a locação dos furos de sondagem realizados.

2. OBJETIVO

A sondagem à percussão objetiva investigar e avaliar o terreno determinando as camadas que compõem o subsolo, bem como seus índices de resistência, categoria e o nível de lençol freático no local perfurado.

O procedimento utilizado é definido pelo ensaio de penetração padronizado, identificado pela sigla SPT, que se resume em perfurar e cravar de forma dinâmica o amostrador a cada metro para obtenção do índice de resistência do solo (N) e retirada de amostra para caracterização do mesmo.

A partir destas informações, são elaborados os Perfis Geológicos Geotécnicos de cada sondagem realizada.

3. CARACTERÍSTICAS GEOLÓGICAS GEOTÉCNICAS DO LOCAL

De acordo com a Companhia de Produção de Recursos Minerais (CPRM) - Serviço Geológico do Brasil, o município de Maranguape apresenta um quadro geológico onde predominam rochas do embasamento cristalino pré-cambriano, representadas por gnaisses e migmatitos diversos, quartzitos, xistos e metacalcários, além de rochas plutônicas e metaplutônicas de composição predominantemente granítica. Ocorrem também rochas vulcânicas alcalinas, de idade terciária.

Coberturas aluvionares, quaternárias, formada por areias, siltes, argilas e cascalhos, distribuem-se ao longo dos principais cursos d'água que drenam o município.

4. METODOLOGIA UTILIZADA

4.1. SONDAGEM A PERCUSSÃO

Na referida investigação foram executados **02 furos de sondagem a percussão**, totalizando **16,47 metros** de perfuração.

Os resultados são apresentados em forma de seções geológicas geotécnicas, indicando as características dos solos perfurados e as posições dos níveis de água encontrados.

O processo de cravação do amostrador consiste em quedas sucessivas do martelo, padronizado com massa de ferro de 65 kg, em queda livre da altura de 0,75 m, até se atingir a penetração de 0,45 m, anotando-se o número de golpes necessários à cravação de cada 0,15 m, conforme orientação da Norma Brasileira NBR 6484/2001.

Após cada rotina de cravação do amostrador, do mesmo é retirada uma amostra amolgada do solo, que é imediatamente acondicionada em recipiente hermético de dimensões que permitam receber pelo menos um cilindro de solo. O tipo de solo é obtido através da análise tátil-visual dessas amostras, que objetiva determinar os seguintes parâmetros:

- Granulometria;
- Plasticidade;
- Cor, e;
- Origem.

O índice de resistência a penetração, abreviado por N, é expresso pela soma do número de golpes requeridos para a segunda e a terceira etapas de penetração de 0,15 m, ou seja, o número de golpes correspondentes a cravação do amostrador nos 0,30 m finais, dos 0,45 m totais, estes valores são apresentados graficamente no perfil obtido através das inspeções geológicas-geotécnicas. Por meio dos índices de resistência é classificada a compacidade (no caso de areias ou siltes arenosos) ou a consistência (argila ou siltes argilosos) do solo.

O nível do lençol freático é obtido por meio das observações feitas pelo operador durante o processo de perfuração.

Os resultados das determinações supracitadas estão apresentados nos perfis individuais de sondagem em anexo.

Através do ensaio de resistência à penetração, os valores dos índices de resistência a penetração obtidos dão uma indicação quanto à consistência (solos argilosos) ou estado de compactidade (solos arenosos) das camadas do solo investigadas e quanto a sua tensão admissível, como observado no quadro a seguir.

Quadro 1: Quadro de sondagem para classificação do solo

QUADRO DE SONDAEM PARA CLASSIFICAÇÃO - SOLO					
AREIAS E SILTES ARENOSOS			ARGILAS E SILTES ARGILOSOS		
Nº de Golpes	Compacidade	Kg/cm ²	Nº de Golpes	Consistência	Kg/cm ²
≤ 4	Fofa	1,0 - 1,5	≤ 2	Muito Mole	0,25
5 a 8	Pouco Compacta	1,5 - 2,0	3 a 5	Mole	0,50
9 a 18	Medianamente Compacta	2,0 - 2,5	6 a 10	Média	1,00
19 a 40	Compacta	4,0 - 4,5	11 a 19	Rija	2,00
>40	Muito Compacta	>4,5	>19	Dura	4,00

Fonte: ISF-207: Estudos Geotécnicos, DNIT.

5. RESULTADOS

5.1. RESULTADOS DAS SONDAgens A PERCUSSÃO

As porcentagens das categorias dos materiais de escavação em cada furo de sondagem foram apresentadas no quadro a seguir.

Quadro 2: Quadro com as porcentagens das sondagens a percussão TRAVESSIA

SP-01				SP-02			
PROFUNDIDADE DE PROJETO (m)			5,50	PROFUNDIDADE DE PROJETO (m)			5,50
PROFUNDIDADE TOTAL DO FURO (m)			8,40	PROFUNDIDADE TOTAL DO FURO (m)			8,07
CATEGORIA	ESPESSURA (m)	ESPESSURA PROJ. (m)	PORCENTAGEM (%)	CATEGORIA	ESPESSURA (m)	ESPESSURA PROJ. (m)	PORCENTAGEM (%)
1ª	1,00	1,00	18,18	1ª	1,50	1,50	27,27
2ª	7,40	4,50	81,82	2ª	6,57	4,00	72,73
3ª	0,00	0,00	0,00	3ª	0,00	0,00	0,00
3ª SÃ	0,00	0,00	0,00	3ª SÃ	0,00	0,00	0,00

A partir do cálculo das porcentagens escavadas em cada furo, foram calculados os totais de escavação das diferentes categorias de materiais a serem escavados nos locais. Os valores foram calculados a partir da razão entre a espessura total de cada categoria (soma das espessuras de solo sondado em cada furo) e a metragem total de sondagem prevista em projeto com a soma das profundidades de assentamento de cada furo. No caso dos furos que apresentaram deslocamento, foi adotado aquele que atingiu maior profundidade.

Quadro 3: Quadro resumo com as porcentagens totais das sondagens a percussão TRAVESSIA

RESUMO PERCUSSÃO			
PROFUNDIDADE TOTAL DE PROJETO (m)			11,00
PROFUNDIDADE TOTAL DAS SONDAgens REALIZADAS (m)			16,47
CATEGORIA	ESPESSURA CAMPO (m)	ESPESSURA PROJ. (m)	PORCENTAGEM (%)
1ª	2,50	2,50	22,73
2ª	13,97	8,50	77,27
3ª	0,00	0,00	0,00
3ª SÃ	0,00	0,00	0,00

A seguir é apresentado o “Quadro Resumo das Sondagens” onde constam as informações a respeito das taxas admissíveis na profundidade requerida em projeto, a localização das sondagens e porcentagens de cada categoria dos materiais encontrados.

Quadro 4: Quadro resumo das sondagens

QUADRO RESUMO DAS SONDAgens À PERCUSSÃO											
Dados de Campo						Categoria e % dos materiais					
Sondagem	Coordenadas UTM		Elevação	Profundidade (m)	NA (m)	Tensão Admissível (Kg/cm ²)	Profundidade de projeto	1 ^a	2 ^a	3 ^a	
	Norte	Este								Branda	Sã
TRAVESSIA MND											
SP-01	9574537,00	539367,00	59,00	8,40	1,15	>4,50*	5,50	18,18%	81,82%	0,00%	0,00%
SP-02	9574519,00	539405,00	57,00	8,07	0,98	4,00*	5,50	27,27%	72,73%	0,00%	0,00%
TOTAL	-	-	-	16,47	-	-	-	-	-	-	-

* Atenção à condição de solo saturado, que pode reduzir consideravelmente a capacidade de suporte de carga do solo.

** Considerou-se tensão admissível na camada mais profunda da sondagem uma vez que não se atingiu a profundidade de projeto.

6. NORMAS DE REFERÊNCIA

A realização das sondagens baseia-se na seguinte norma técnica:

- Associação Brasileira de Normas Técnicas. **NBR 6484: Solo - Sondagens de simples reconhecimentos com SPT - Método de ensaio.** ABNT. Rio de Janeiro, 2001.

E utiliza a seguinte norma em complemento, para auxiliar:

- Associação Brasileira de Normas Técnicas. **NBR 7250: Identificação e descrição de amostras de solo obtidas em sondagens de simples reconhecimento dos solos - Procedimento.** ABNT. Rio de Janeiro, 1982.

- Associação Brasileira de Normas Técnicas. **NBR 6497: Levantamento Geotécnico - Procedimento.** ABNT. Rio de Janeiro, 1983.

- Associação Brasileira de Normas Técnicas. **NBR 8036: Programação de sondagens de simples reconhecimento de solos para fundações de edifícios - Procedimento.** ABNT. Rio de Janeiro, 1983.

- Associação Brasileira de Normas Técnicas. **NBR 6490: Reconhecimento e amostragem para fins de caracterização de ocorrência de rochas - Procedimento.** ABNT. Rio de Janeiro, 1985.

- Associação Brasileira de Normas Técnicas. **NBR 6502: Rochas e solo - Terminologia.** ABNT. Rio de Janeiro, 1995.

- Normas Técnicas para Projetos de Sistema de Abastecimento de Água e Esgotamento Sanitário. **SPO 011 – Estudos Geotécnicos.** Companhia de Água e Esgoto do Ceará (CAGECE). Fortaleza, 2010.

ANEXO I

DADOS TOPOGRÁFICOS



DADOS TOPOGRÁFICOS

IMPLANTAÇÃO DE TRAVESSIA MND - ADUTORA TAQUARÃO DE MARANGUAPE – CE

TABELA DE LOCAÇÃO SONDAGEM			
	COORDENADAS		ELEVAÇÕES
SONDAGENS	NORTE	ESTE	COTA
Travessia MND – Adutora			
SP-01	9574537,0000	539367,0000	59,0000
SP-02	9574519,0000	539405,0000	57,0000



ANEXO II

LOCAÇÃO DAS SONDAGENS



LOCAÇÃO DAS SONDAGENS

IMPLANTAÇÃO DE TRAVESSIA MND - ADUTORA TAQUARÃO DE MARANGUAPE – CE

Travessia MND – Adutora



 LOCAL DA SONDAGEM A PERCUSSÃO

ANEXO III

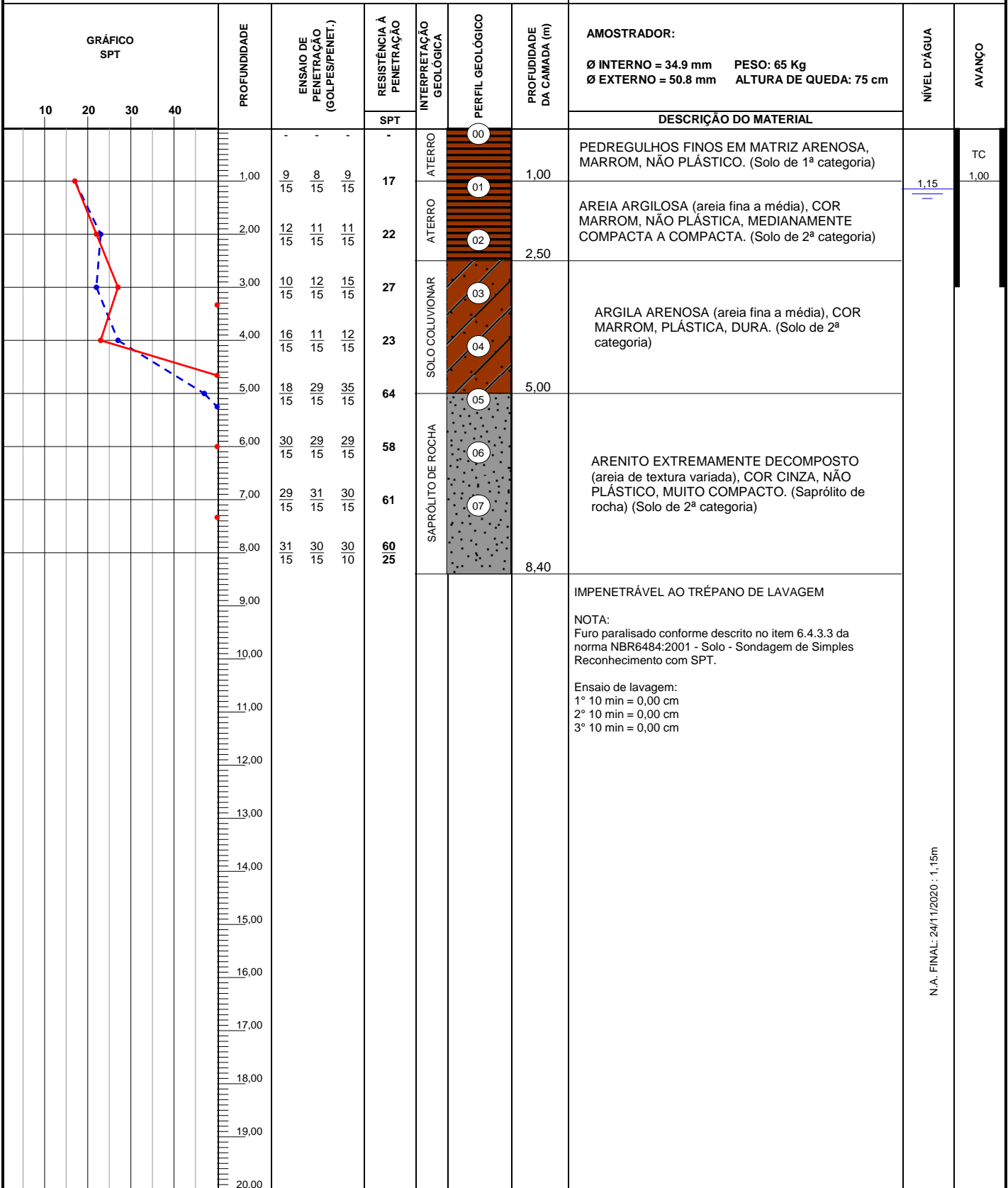
PERFIS GEOLÓGICO-GEOTÉCNICOS INDIVIDUAIS



SONDAGEM DE SIMPLES RECONHECIMENTO DO SOLO COM SPT NBR 6484/01

CLIENTE: CAGECE - COMPANHIA DE ÁGUA E ESGOTO DO CEARÁ
OBRA: IMPLANTAÇÃO DE TRAVESSIA MND - ADUTORA TAQUARÃO - CE-065
LOCAL: TRAVESSIA MND - MUNICÍPIO DE MARANGUAPE - CE

SONDAGEM À PERCUSSÃO **SPT-01**
INÍCIO: 23/11/2020 **TÉRMINO:** 23/11/2020
COTA: 59,00 **COORD. N:** 9574537,00 **E:** 539367,00



N.A. FINAL: 24/11/2020 : 1,15m

OBS.:

LEGENDAS: 30 cm INICIAIS - - - - - 30 cm FINAIS - - - - - TRADO CAVADEIRA - TC - TRADO HELICOIDAL - TH - CIRCULAÇÃO DE ÁGUA - CA - REVESTIMENTO
 ATERRO - A - SOLO ALUVIONAR - SA - SOLO COLUVIONAR - SC - SOLO FLUVIAL - SF - SOLO MARINHO - SM - SOLO RESIDUAL - SR

	DATA:	TRABALHO N°:	FOLHA:	ANÁLISE:
	27/11/2020	RL 224.65	01	
ESCALA:	DESENHISTA:	SONDADOR:	Eng. Dirceu Antônio de Carvalho Gomes (CREA: 51685/D)	
1/100	ISADORA M.	LAÉCIO		

SONDAGEM DE SIMPLES RECONHECIMENTO DO SOLO COM SPT

NBR 6484/01

CLIENTE: CAGECE - COMPANHIA DE ÁGUA E ESGOTO DO CEARÁ
OBRA: IMPLANTAÇÃO DE TRAVESSIA MND - ADUTORA TAQUARÃO - CE-065
LOCAL: TRAVESSIA MND - MUNICÍPIO DE MARANGUAPE - CE

SONDAGEM À PERCUSSÃO **SPT-02**
INÍCIO: 23/11/2020 **TÉRMINO:** 24/11/2020
COTA: 57,00 **COORD. N:** 9574519,00 **E:** 539405,00

GRÁFICO SPT	PROFUNDIDADE	ENSAIO DE PENETRAÇÃO (GOLPES/PENET.)			RESISTÊNCIA A PENETRAÇÃO	INTERPRETAÇÃO GEOLÓGICA	PERFIL GEOLÓGICO	PROFUNDIDADE DA CAMADA (m)	AMOSTRADOR:	NÍVEL D'ÁGUA	AVANÇO
					SPT				DESCRÇÃO DO MATERIAL		
	1,00	19	21	25	46	ATERRO	00	1,50	Ø INTERNO = 34.9 mm PESO: 65 Kg Ø EXTERNO = 50.8 mm ALTURA DE QUEDA: 75 cm	0,98	TC
	2,00	9	8	7	15	SOLO COLUVIONAR	01	5,50	PEDREGULHOS FINOS EM MATRIZ ARENOSA, MARROM, NÃO PLÁSTICO, MUITO COMPACTO. (Solo de 2ª categoria)		
	3,00	7	8	9	15		02				
	4,00	7	8	9	15		03				
	5,00	9	10	9	15		04				
	6,00	9	9	11	15	20	05				
	7,00	12	13	17	15	30	SAPRÓLITO DE ROCHA	06	8,07	ARENITO EXTREMAMENTE DECOMPOSTO (areia de textura variada), COR CINZA, NÃO PLÁSTICO, COMPACTO A MUITO COMPACTO. (Saprólito de rocha) (Solo de 2ª categoria)	
8,00	27	25	29	15	54	07					
8,00	50	-	-	-	-			8,07	IMPENETRÁVEL AO TRÉPANO DE LAVAGEM		
9,00									NOTA: Furo paralisado conforme descrito no item 6.4.3.3 da norma NBR6484:2001 - Solo - Sondagem de Simples Reconhecimento com SPT.		
10,00									Ensaio de lavagem: 1° 10 min = 0,00 cm 2° 10 min = 0,00 cm 3° 10 min = 0,00 cm		
11,00											
12,00											
13,00											
14,00											
15,00											
16,00											
17,00											
18,00											
19,00											
20,00											

N.A. FINAL: 25/11/2020 : 0,98m

OBS.:

LEGENDAS: 30 cm INICIAIS - - - - - 30 cm FINAIS - - - - - TRADO CAVADEIRA - TC - TRADO HELICOIDAL - TH - CIRCULAÇÃO DE ÁGUA - CA - REVESTIMENTO
 ATERRO - A - SOLO ALUVIONAR - SA - SOLO COLUVIONAR - SC - SOLO FLUVIAL - SF - SOLO MARINHO - SM - SOLO RESIDUAL - SR

	DATA:	TRABALHO N°:	FOLHA:	ANÁLISE:
	27/11/2020	RL 224.65	01	
	ESCALA:	DESENHISTA:	SONDADOR:	Eng. Dirceu Antônio de Carvalho Gomes (CREA: 51685/D)
	1/100	ISADORA M.	LAÉCIO	

ANEXO IV

REGISTRO FOTOGRÁFICO



REGISTRO FOTOGRÁFICO

IMPLANTAÇÃO DE TRAVESSIA MND - ADUTORA TAQUARÃO DE MARANGUAPE – CE

Travessia MND – Adutora

SP-01



Instalação do furo SP-01




Amostragem do furo SP-01

SP-02



Instalação do furo SP-02



Amostragem do furo SP-02

ANEXO V

ANOTAÇÃO DE RESPONSABILIDADE TÉCNICA (ART)





Anotação de Responsabilidade Técnica - ART
Leinº 6.496, de 7 de dezembro de 1977

CREA-MG

Conselho Regional de Engenharia e Agronomia de Minas Gerais

ART de Obra ou Serviço
14201900000005383202

1. Responsável Técnico

DIRCEU ANTONIO DE CARVALHO GOMES

Título profissional:
ENGENHEIRO CIVIL;

RNP: 1403098077

Registro: 04.0.0000051685

Empresa contratada:
TORRES GEOTECNIA E ESTRUTURAS METALICAS LIMITADA - ME

Registro: 70481

2. Dados do Contrato

Contratante: **COMPANHIA DE ÁGUA E ESGOTO DO CEARÁ- CAGECE**

CNPJ: 07.040.108/0001-57

Logradouro: **AVENIDA LAURO VIEIRA CHAVES**

Nº: 001030

Cidade: **FORTALEZA**

Bairro: **VILA UNIÃO**

UF: **CE**

CEP: 60422700

Contrato: **54/2019**

Celebrado em: **02/07/2019**

Valor: **1.112.943,01**

Tipo de contratante: **PESSOA JURÍDICA DE DIREITO PÚBLICO**

Ação institucional: **ÓRGÃO PÚBLICO**

3. Dados da Obra/Serviço

Logradouro: **AVENIDA VÁRIOS**

Nº: 000000

Complemento: **TODO ESTADO DE CEARÁ**

Bairro:

Cidade: **FORTALEZA**

UF: **CE**

CEP: 60422700

Data de início: **02/07/2019** Previsão de término: **02/01/2021**

Finalidade: **INFRAESTRUTURA**

Proprietário: **COMPANHIA DE ÁGUA E ESGOTO DO CEARÁ- CAGECE**

CNPJ: 07.040.108/0001-57

4. Atividade Técnica

1 - EXECUÇÃO

Quantidade:

Unidade:

ENSAIO, OUTRAS FINALIDADES - GRUPO A(CIVIL), SONDAGEM	80.00	un
LAUDO, OUTRAS FINALIDADES - GRUPO A(CIVIL), SONDAGEM	100.00	hh
LAUDO, OUTRAS FINALIDADES - GRUPO A(CIVIL), SONDAGEM	13000.00	m
LAUDO, OUTRAS FINALIDADES - GRUPO A(CIVIL), SONDAGEM	4000.00	m
LAUDO, OUTRAS FINALIDADES - GRUPO A(CIVIL), SONDAGEM	60.00	m

Após a conclusão das atividades técnicas o profissional deverá proceder a baixa desta ART

5. Observações

UNIDADES: UNMTL, UNMTN, UNMTS, UNMTN, UNMTE, UNMPA, UNBAC, UNBAJ, UNBBA, UNBBJ, UNBCL, UNBME, UNBPA, UNBSA E UNBSI.
 AT1 (TRADO) AT2 (SPT) AT3 (ROTATIVA) AT4 (GRANULOMETRIA, LL, LP, ISC+NORMAL, UMIDADE, FRASCO DE AREIA)

6. Declarações

7. Entidade de Classe

SEM INDICAÇÃO DE ENTIDADE DE CLASSE

8. Assinaturas

Declaro serem verdadeiras as informações acima

BELO HORIZONTE 17 de **Julho** de 2019

DIRCEU ANTONIO DE CARVALHO GOMES RNP: 1403098077

COMPANHIA DE ÁGUA E ESGOTO DO CEARÁ CNPJ: 07.040.108/0001-57

9. Informações

- A ART é válida somente quando quitada, mediante apresentação do comprovante do pagamento ou conferência no site do Crea.
- A autenticidade deste documento pode ser verificada no site www.crea-mg.org.br ou www.confes.org.br
- A guarda da via assinada da ART será de responsabilidade do profissional e do contratante com o objetivo de documentar o vínculo contratual.

VALOR DA OBRA: R\$ R\$1.112.943,01. ÁREA DE ATUAÇÃO:
 GEOTECNIA, GEOTECNIA, GEOTECNIA, GEOTECNIA, GEOTECNIA,

www.crea-mg.org.br | 0800.0312732



Valor da ART: 226,50

Registrada em: 15/07/2019

Valor Pago: 226,50

Nosso Número: 000000005215557



1. Responsável Técnico

DIRCEU ANTONIO DE CARVALHO GOMES

Título profissional:
ENGENHEIRO CIVIL;

RNP: 1403098077

Registro: 04.0.0000051685

Empresa contratada:
TORRES GEOTECNIA E ESTRUTURAS METALICAS LIMITADA - ME

Registro: 70481

2. Dados do Contrato

Contratante: **COMPANHIA DE ÁGUA E ESGOTO DO CEARÁ- CAGECE**

CNPJ: 07.040.108/0001-57

Logradouro: **AVENIDA LAURO VIEIRA CHAVES**

Nº: 001030

Cidade: **FORTALEZA**

Bairro: **VILA UNIÃO**

UF: **CE**

CEP: 60422700

Contrato: **54/2019**

Celebrado em: **02/07/2019**

Valor: **1.112.943,01**

Tipo de contratante: **PESSOA JURÍDICA DE DIREITO PÚBLICO**

Ação institucional: **ÓRGÃO PÚBLICO**

3. Dados da Obra/Serviço

Logradouro: **AVENIDA VÁRIOS**

Nº: 000000

Complemento: **TODO ESTADO DE CEARÁ**

Bairro:

Cidade: **FORTALEZA**

UF: **CE**

CEP: 60422700

Data de início: **02/07/2019** Previsão de término: **02/01/2021**

Finalidade: **INFRAESTRUTURA**

Proprietário: **COMPANHIA DE ÁGUA E ESGOTO DO CEARÁ- CAGECE**

CNPJ: 07.040.108/0001-57

4. Atividade Técnica

1 - EXECUÇÃO

Quantidade:

Unidade:

ENSAIO, OUTRAS FINALIDADES - GRUPO A (CIVIL), SONDA GEM
LAUDO, OUTRAS FINALIDADES - GRUPO A (CIVIL), SONDA GEM
LAUDO, OUTRAS FINALIDADES - GRUPO A (CIVIL), SONDA GEM
LAUDO, OUTRAS FINALIDADES - GRUPO A (CIVIL), SONDA GEM
LAUDO, OUTRAS FINALIDADES - GRUPO A (CIVIL), SONDA GEM

80.00

un

100.00

hh

13000.00

m

4000.00

m

60.00

m

Após a conclusão das atividades técnicas o profissional deverá proceder a baixa desta ART

5. Observações

UNIDADES: UNMTL, UNMTN, UNMTS, UNMTN, UNMTE, UNMPA, UNBAC, UNBAJ, UNBBA, UNBBJ, UNBCL, UNBME, UNBPA, UNBSA E UNBSI.
 AT1 (TRADO) AT2 (SPT) AT3 (ROTATIVA) AT4 (GRANULOMETRIA, LL, LP, ISC+NORMAL, UMIDADE, FRASCO DE AREIA)

6. Declarações

7. Entidade de Classe

SEM INDICAÇÃO DE ENTIDADE DE CLASSE

8. Assinaturas

Declarar em verdadeiras as informações acima

BELO HORIZONTE, 17 de Julho de 2019

DIRCEU ANTONIO DE CARVALHO GOMES RNP: 1403098077

COMPANHIA DE ÁGUA E ESGOTO DO C CNPJ: 07.040.108/0001-57

9. Informações

- A ART é válida somente quando quitada, mediante apresentação do comprovante do pagamento ou conferência no site do Crea.
- A autenticidade deste documento pode ser verificada no site www.crea-mg.org.br ou www.confrea.org.br
- A guarda da via assinada da ART será de responsabilidade do profissional e do contratante com o objetivo de documentar o vínculo contratual.

VALOR DA OBRA: R\$ R\$1.112.943,01. ÁREA DE ATUAÇÃO:
 GEOTECNIA, GEOTECNIA, GEOTECNIA, GEOTECNIA, GEOTECNIA,

Valor da ART: 226,50

Registrada em: 15/07/2019

Valor Pago: 226,50

Nosso Número: 000000005215557

www.crea-mg.org.br | 0800.0312732





Anotação de Responsabilidade Técnica - ART
Leinº 6.496, de 7 de dezembro de 1977
Conselho Regional de Engenharia e Agronomia de Minas Gerais

CREA-MG

Via do Contratante
 Página 1/1

ART de Obra ou Serviço
14201900000005383202

1. Responsável Técnico

DIRCEU ANTONIO DE CARVALHO GOMES

Título profissional:
ENGENHEIRO CIVIL;

RNP: 1403098077

Registro: 04.0.0000051685

Empresa contratada:
TORRES GEOTECNIA E ESTRUTURAS METALICAS LIMITADA - ME

Registro: 70481

2. Dados do Contrato

Contratante: **COMPANHIA DE ÁGUA E ESGOTO DO CEARÁ- CAGECE**

CNPJ: 07.040.108/0001-57

Logradouro: **AVENIDA LAURO VIEIRA CHAVES**

Nº: 001030

Cidade: **FORTALEZA**

Bairro: **VILA UNIÃO**

UF: **CE**

CEP: 60422700

Contrato: **54/2019**

Celebrado em: **02/07/2019**

Valor: **1.112.943,01**

Tipo de contratante: **PESSOA JURÍDICA DE DIREITO PÚBLICO**

Ação institucional: **ÓRGÃO PÚBLICO**

3. Dados da Obra/Serviço

Logradouro: **AVENIDA VÁRIOS**

Nº: 000000

Complemento: **TUDO ESTADO DE CEARÁ**

Bairro:

Cidade: **FORTALEZA**

UF: **CE**

CEP: 60422700

Data de início: **02/07/2019** Previsão de término: **02/01/2021**

Finalidade: **INFRAESTRUTURA**

Proprietário: **COMPANHIA DE ÁGUA E ESGOTO DO CEARÁ- CAGECE**

CNPJ: 07.040.108/0001-57

4. Atividade Técnica

1 - EXECUÇÃO

Quantidade: Unidade:

ENSAIO, OUTRAS FINALIDADES - GRUPO A (CIVIL), SONDAGEM	80.00	un
LAUDO, OUTRAS FINALIDADES - GRUPO A (CIVIL), SONDAGEM	100.00	hh
LAUDO, OUTRAS FINALIDADES - GRUPO A (CIVIL), SONDAGEM	13000.00	m
LAUDO, OUTRAS FINALIDADES - GRUPO A (CIVIL), SONDAGEM	4000.00	m
LAUDO, OUTRAS FINALIDADES - GRUPO A (CIVIL), SONDAGEM	60.00	m

Após a conclusão das atividades técnicas o profissional deverá proceder a baixa desta ART

5. Observações

UNIDADES: UNMFL, UNMTN, UNMFS, UNMTN, UNMTE, UNMPA, UNBAC, UNBAJ, UNBBA, UNBBJ, UNBCL, UNBME, UNBPA, UNBSA E UNBSI.
 AT1 (TRADO) AT2 (SPT) AT3 (ROTATIVA) AT4 (GRANULOMETRIA, LL, LP, ISC+NORMAL, UMIDADE, FRASCO DE AREIA)

6. Declarações

7. Entidade de Classe

SEM INDICAÇÃO DE ENTIDADE DE CLASSE

8. Assinaturas

Declaro serem verdadeiras as informações acima

BELO HORIZONTE 17 de **Julho** de **2019**

DIRCEU ANTONIO DE CARVALHO GOMES RNP: 1403098077

COMPANHIA DE ÁGUA E ESGOTO DO C CNPJ: 07.040.108/0001-57

9. Informações

- A ART é válida somente quando quitada, mediante apresentação do comprovante do pagamento ou conferência no site do Crea.
 - A autenticidade deste documento pode ser verificada no site www.crea-mg.org.br ou www.confrea.org.br
 - A guarda da via assinada da ART será de responsabilidade do profissional e do contratante com o objetivo de documentar o vínculo contratual.

VALOR DA OBRA: R\$ R\$1.112.943,01. ÁREA DE ATUAÇÃO:
 GEOTECNIA, GEOTECNIA, GEOTECNIA, GEOTECNIA, GEOTECNIA,

www.crea-mg.org.br | 0800.0312732



Valor da ART: 226,50

Registrada em: 15/07/2019

Valor Pago: 226,50

Nosso Número: 000000005215557



TORRES GEOTECNIA

Tel: (31) 3024-0362 / (31) 98888-6495 / (31) 98696-6258

*Rua Praia Formosa, 217 - Bairro Caiçara - Belo Horizonte / MG
CEP 30775-080*



Laudo Técnico

Informações Gerais

Município	Localidade	Nº do Processo	
MARANGUAPE - CE	CE065	0766.000678/2020-02	
Projetista / Pessoa Jurídica	CONTRATO	Telefone de Contato	
TORRES GEOTECNIA	054/2019	85- 3278-1014	
Empreendimento		Nº da análise	Página/Total
ESTUDO GEOTÉCNICO-SAA- TRAVESSIA MND CE065 - ADUTORA TAQUARÃO		01	01

Parecer Técnico

LAUDO TÉCNICO

O Estudo Geotécnico executado pela Empresa Torres Geotecnia, objetivando reconhecimento do subsolo para subsidiar Projeto de Implantação de Travessia MND, da adutora Taquarão na CE065 no município de Maranguape- Ce, apresenta-se APROVADO em conformidade com as exigências previstas na ABNT- NBR 6484/2020 e Norma Interna SPO 11 – CAGECE.

Considerar categorias e percentuais de rochas:





Travessia MND

1ª Categoria: 22,73%

2ª Categoria: 77,27%

Data: 30/11/2020

Visto:

Assinatura Responsável	Assinatura – Coordenação
 Geol. Elisio Vieira Filho CREA: 12.630-D GPROJ - CAGECE	 Eng.º Jorge H. de Sábio Coord. de Serv. Técnicos de Apoio Matr: 3367-7 GPROJ - CAGECE
 Eng. Raul Pires de Arruda Leitão Gerente de Projetos de Engenharia CPROJ - CAGECE	 Assinatura – Interessado